UWAGA: nie wyklucza się istnienia w terenie innych przewodów, o których brak informacji wynika z zaszłości historycznych lub niedopełnienia przepisów zgłoszenia do inwentaryzacji (Ustawa Prawo Geodezyjne i Kartograficzne z 08.10.2010 t.j. Dz. U. 193. poz. 1287)

Projektowane obiekty budowlane ZUDP Wieluń	STAROSTWO POWIATOWE w WIELUNIU Narada koordynacyjna ul. A. Struga 1 tel. 43 843 39 19 98-300 Wieluń	BRAK OBIEKTÓW PROJEKTO... Wieluń, dn. 03. 06. 2... podpis

MAPA DO CELÓW PROJEKTOWYCH

Oznaczenie kancelaryjne zgłoszenia pracy geodezyjnej		GNO.6640.460.2015
Miejscowość		WIELUŃ
Numery działek ewidencyjnych		142/7
Obręb ewidencyjny	Identyfikator	101709_4.0015
	Nazwa	WIELUŃ obręb 15
Jednostka ewidencyjna	Identyfikator	101709_4
	Nazwa	WIELUŃ –miasto
Skala mapy		1:500 s.131.414.0521,..0512
Nazwa układu współrzędnych	Prostokątnych płaskich	1965/1
	Wysokości	Kronsztadt 60
Oznaczenie granic obszaru, który był przedmiotem aktualizacji		— — — — —
Oznaczenie i informacje o służebnościach gruntowych mających wpływ na zagospodarowanie gruntów, zlokalizowanych w granicach projektowanej inwestycji		brak
Oznaczenie i symbol konturu użytku gruntowego, który nie jest ujawniony w bazie danych ewidencji gruntów i budynków		

Stan aktualny na dzień	20.05.2015r.	GEODETA UPRAWNIONY nr upr. 8021 mgr inż. Ireneusz Kruk
Data sporządzenia mapy	27.05.2015r.	
Mapę sporządził	mgr inż. Ireneusz Kruk	
Numer księgi robót	81/2015	
Kierownik roboty	mgr inż. Ireneusz Kruk	
Firma: GEO-POMIAR s.c. 98-300 Wieluń, ul. Kilińskiego 23 tel./fax 43 843 43 76 NIP 8322067758		

Szkic lokalizacji roboty Skala 1:25000

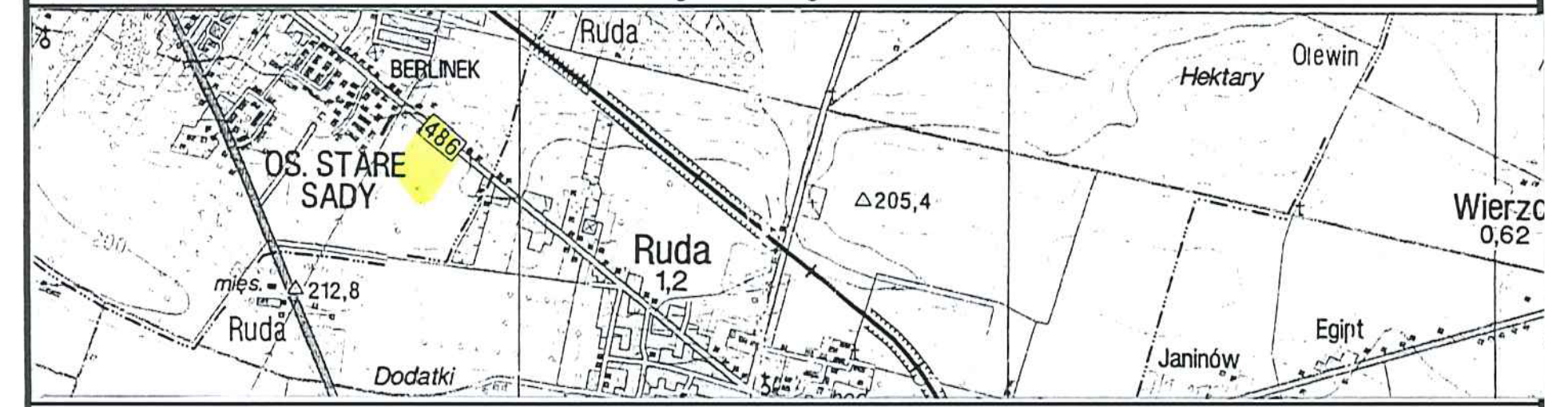

Poświadcza się, że niniejszy dokument został sporządzony w wyniku prac geodezyjnych i kartograficznych, których rezultaty zawiera operat techniczny wpisany do ewidencji materiałów państwowego zasobu geodezyjnego i kartograficznego	
Organ prowadzący państwowy zasób geodezyjny i kartograficzny	STAROSTA WIELUŃSKI
Identyfikator ewidencyjny materiału zasobu-operatu technicznego	P.1017. 2015 . 194
Data wpisania operatu technicznego do ewidencji materiałów zasobu	03. CZE. 2015
Imię, nazwisko i podpis osoby reprezentującej organ	Z up. Starosty Robert Matczak KIEROWNIK Ośrodka Dokumentacji Geodezyjnej i Kartograficznej w Wieluniu

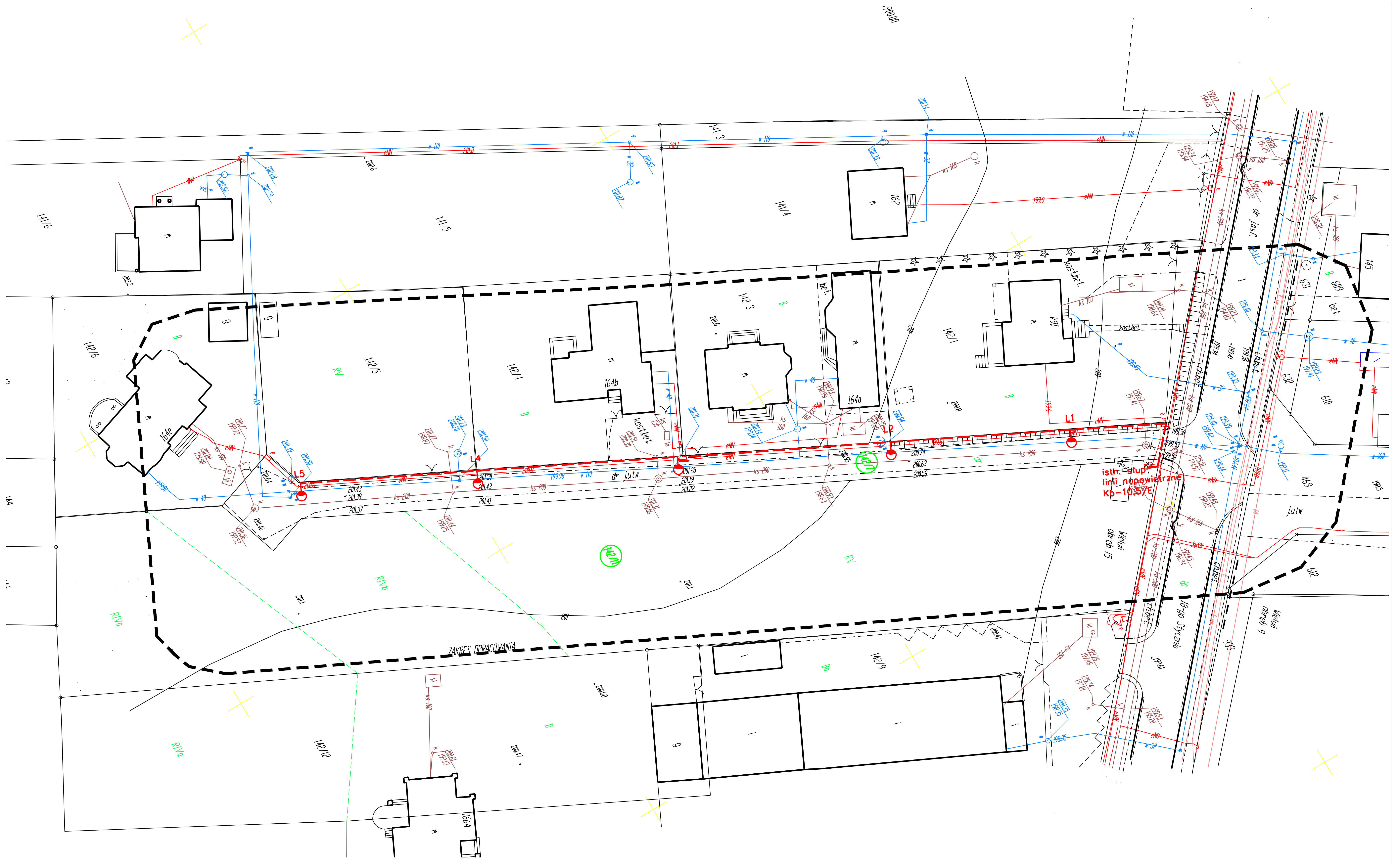

Legenda

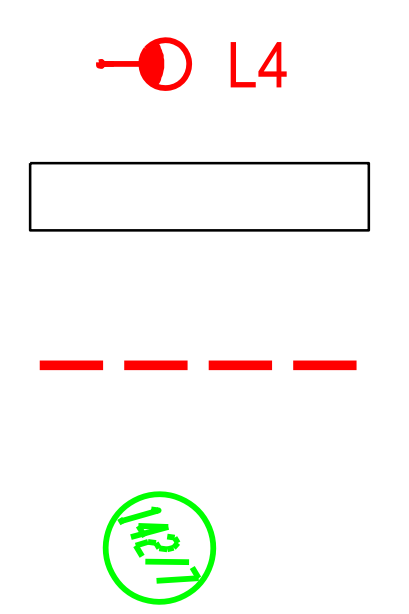

L4	Projektowana lampa oświetleniowa
	projektowane rury osłonowe
	projektowany kabel oświetlenia ulicznego
142/7	działka, na której realizowana jest inwestycja

Nazwa Firmy	MS BIURO PROJEKTOWE MICHAŁ SROKA UL. BOROWA 4 62-200 GNIEZNO		
Temat	Przebudowa drogi bocznej od ul. 18 Stycznia w Wieluniu wraz z budową: sieci kanalizacji deszczowej oraz sieci elektroenergetycznej - oświetlenia ulicznego		
Projektant branży elektrycznej mgr inż. Dariusz Zawada	Nr uprawnień WKP/0107/POOE/05	Podpis	
Nazwa rysunku	PLAN SYTUACYJNY		
Data 11.2015	Faza PROJEKT WYKONAWCZY	Skala 1:500	Nr. rys. EL 1